

План	Сущ.
------	------

 Граница муниципального района

Граница сельского поселения

— Граница населенного пункта

Железнодорожные пути

Железнодорожный путь общего пользования

Объекты автомобильного транспорта

— Автомобильные дороги регионального или межмуниципального значения

— Автомобильные дороги местного значения

— Главная улица
— Улица в жилой застройке

Искусственные дорожные сооружения

 Мостовое сооружение

Комплексные объекты транспортной инфраструктуры

A Остановочный пункт



Объекты железнодорожного транспорта

Поверхностные водные объекты


 Водоток (река, ручей, канал)

☐ Водоём (озеро, пруд, обводнённый карьер, водохранилище)


Функциональные зоны

  Жилые зоны

Общественно-деловые зоны
Производственные зоны, зоны инженерной и транспортной инфраструктур

 Зоны сельскохозяйственного использования
 Производственная зона сельскохозяйственного производства

■ Зоны рекреационного назначения

 Зона лесов
 Зона специального назначения

[illegible]